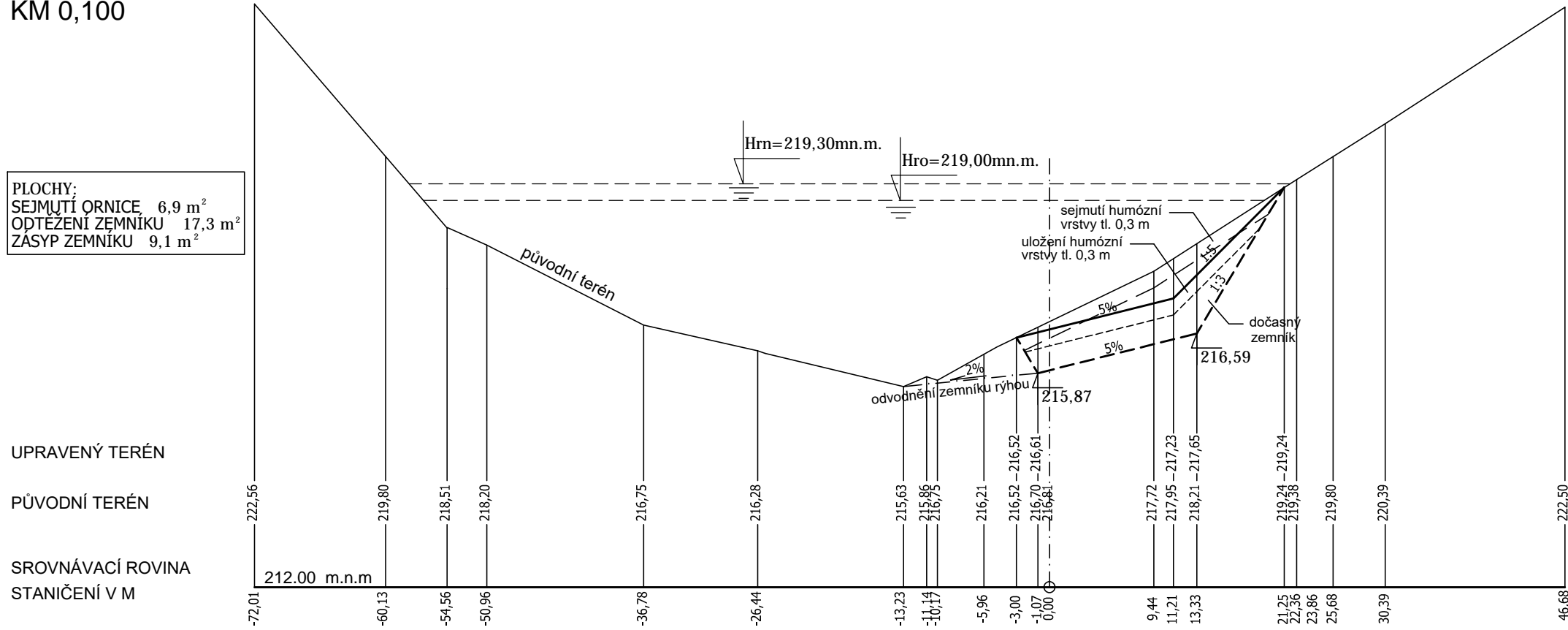
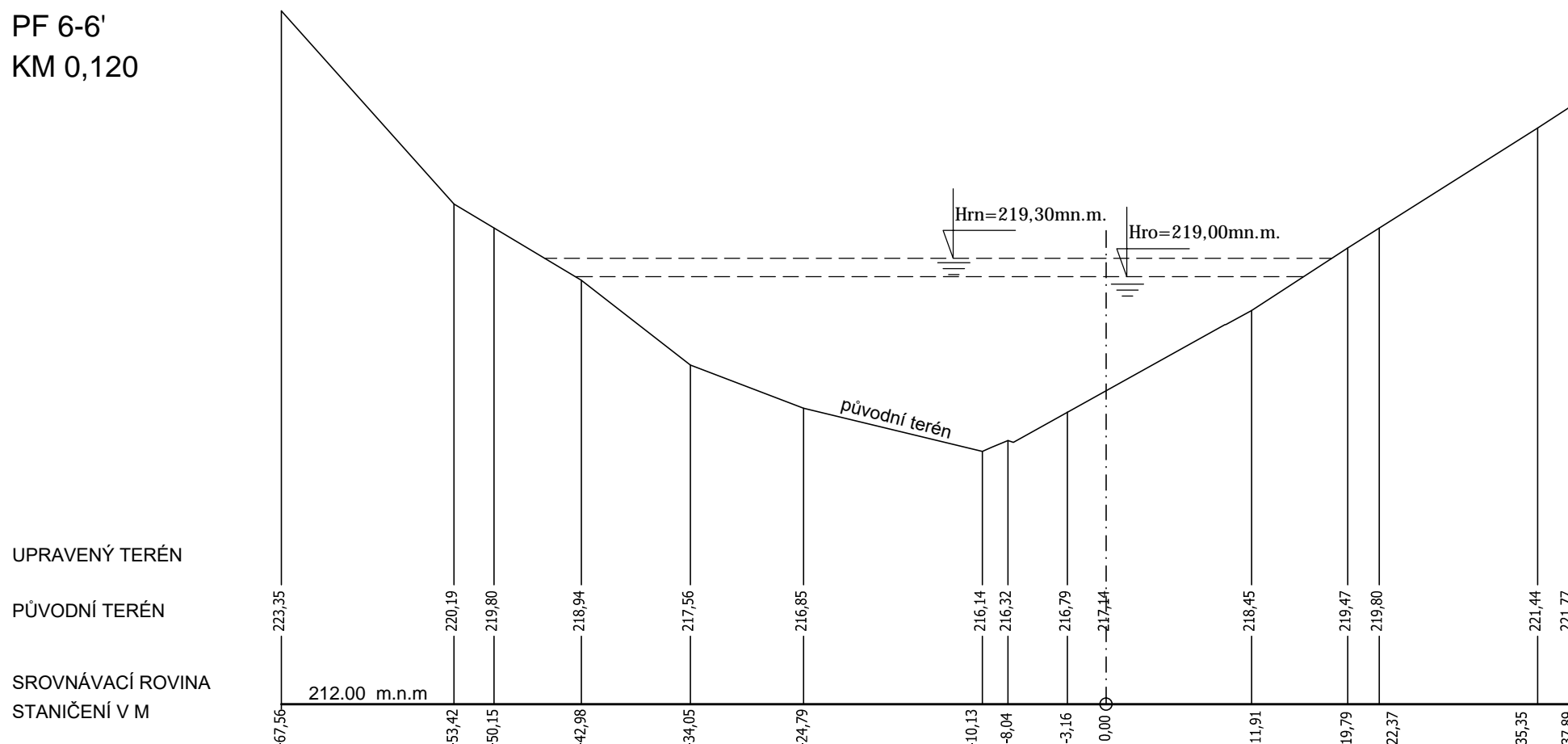


PF5 - PF9, M 1:500/100

PF 5-5'
KM 0,100

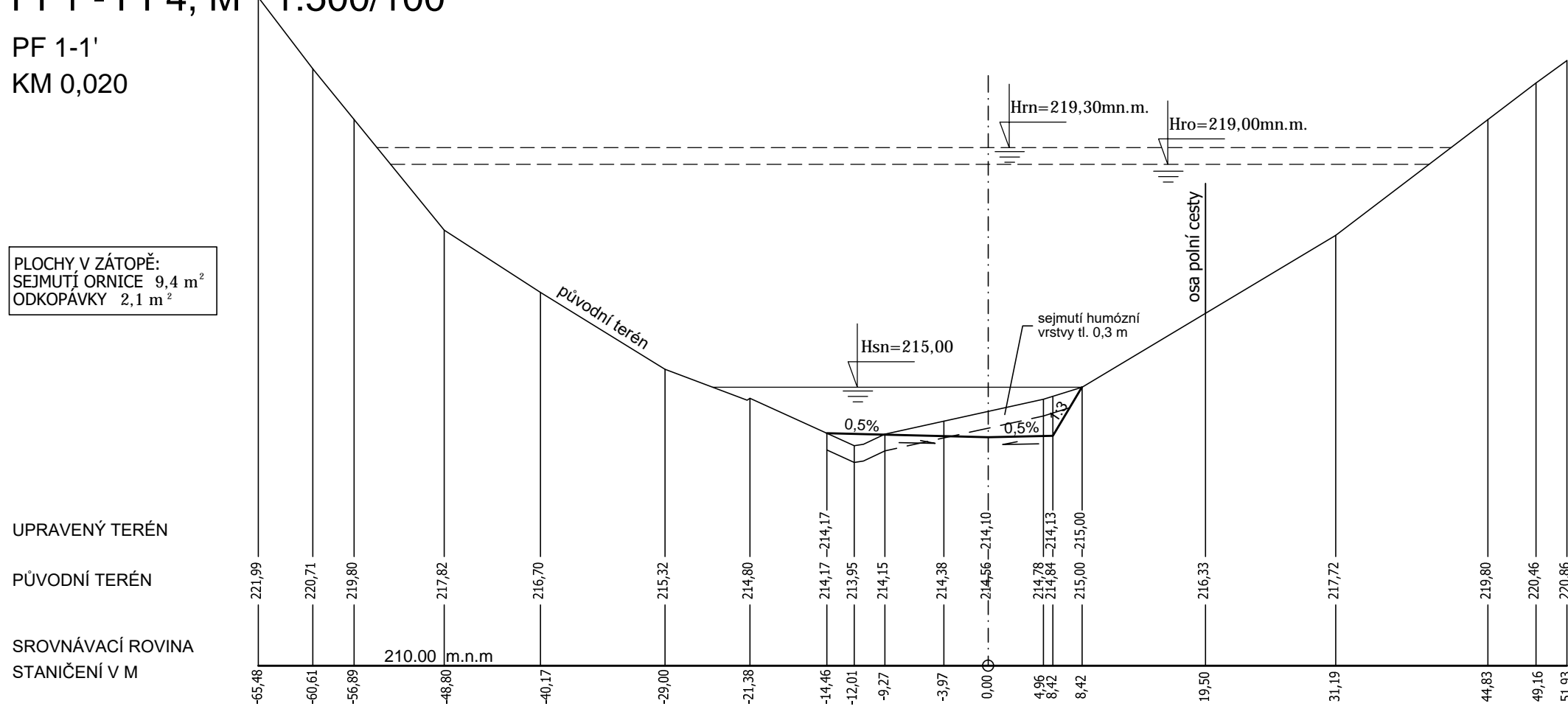


PF 6-6'
KM 0,120

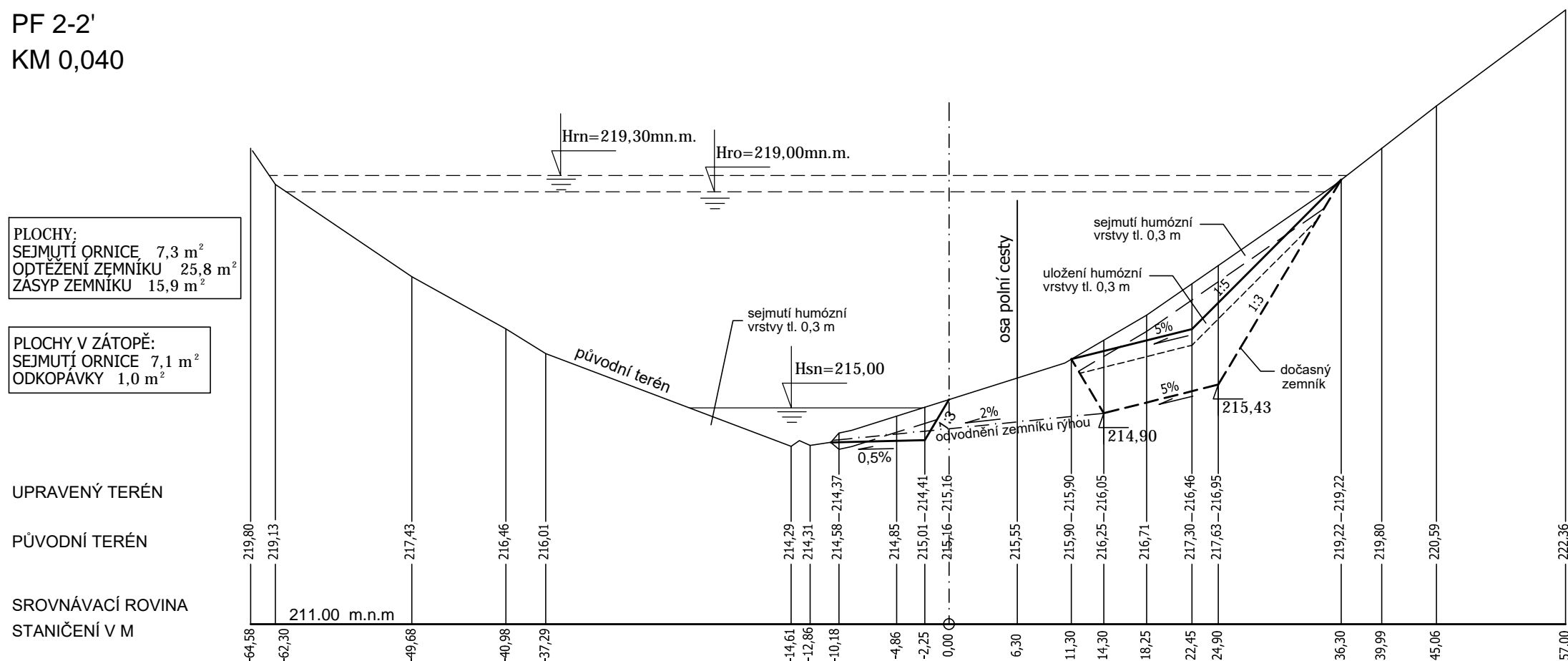


PF1 - PF4, M 1:500/100

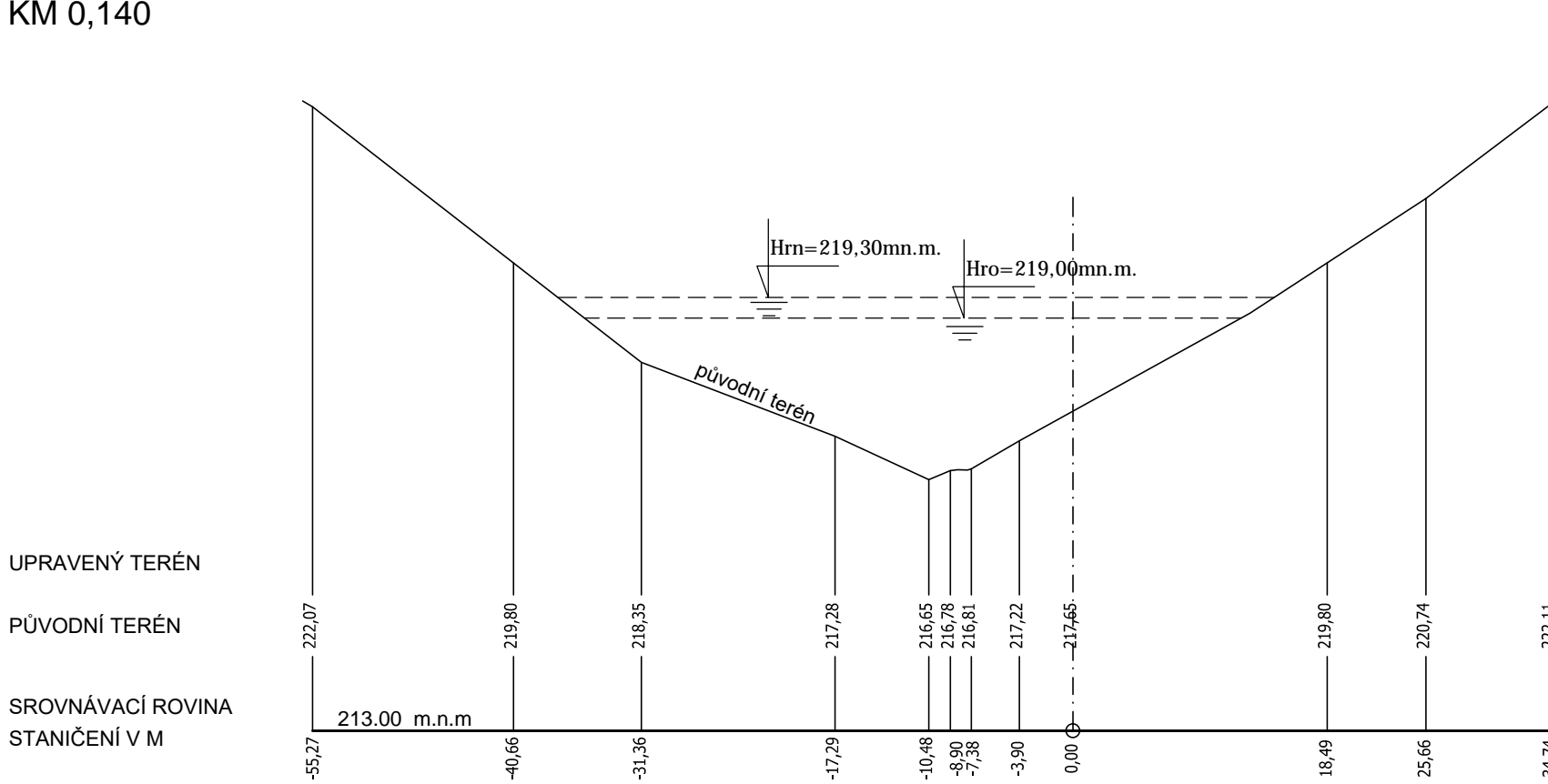
PF 1-1'
KM 0,020



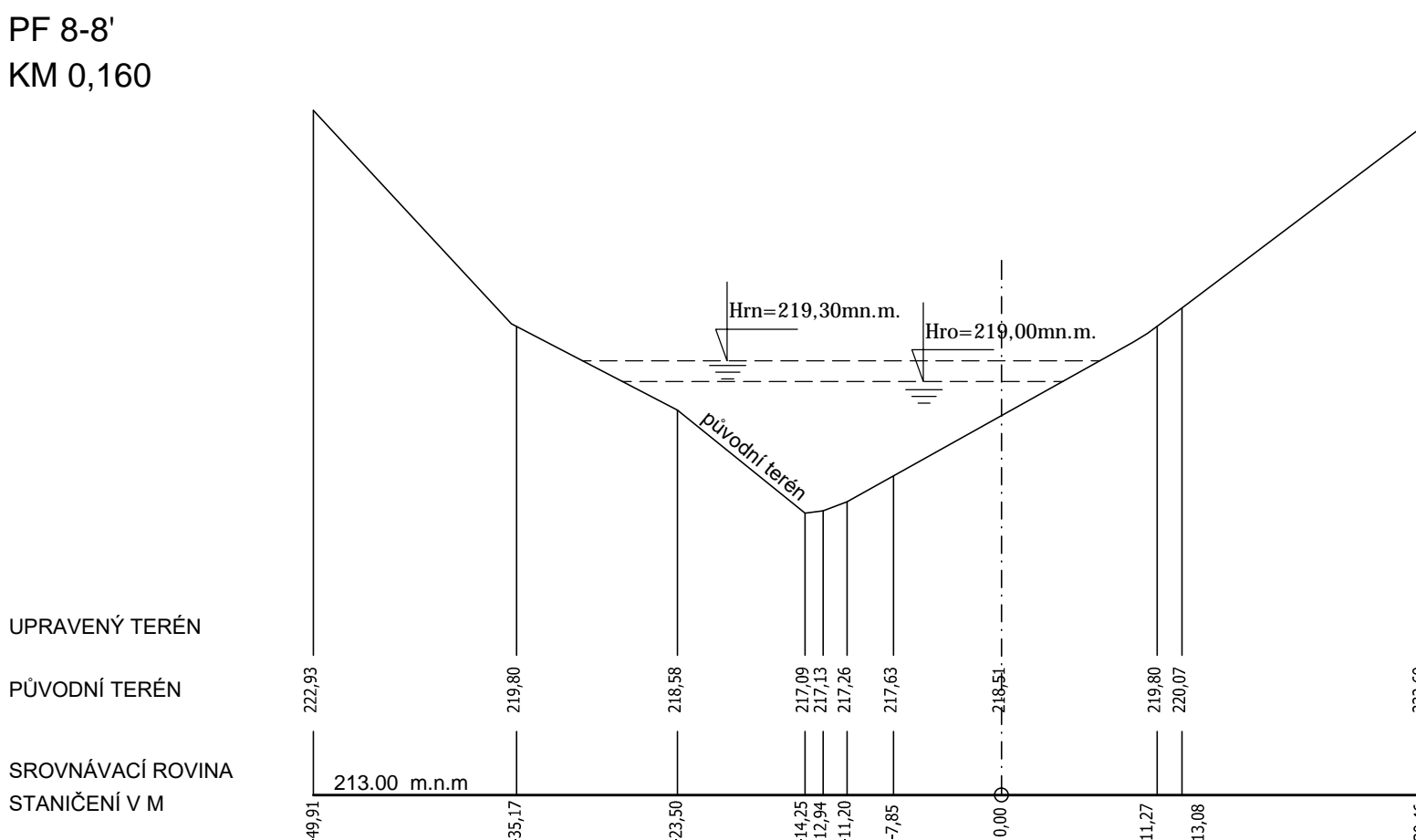
PF 2-2'
KM 0,040



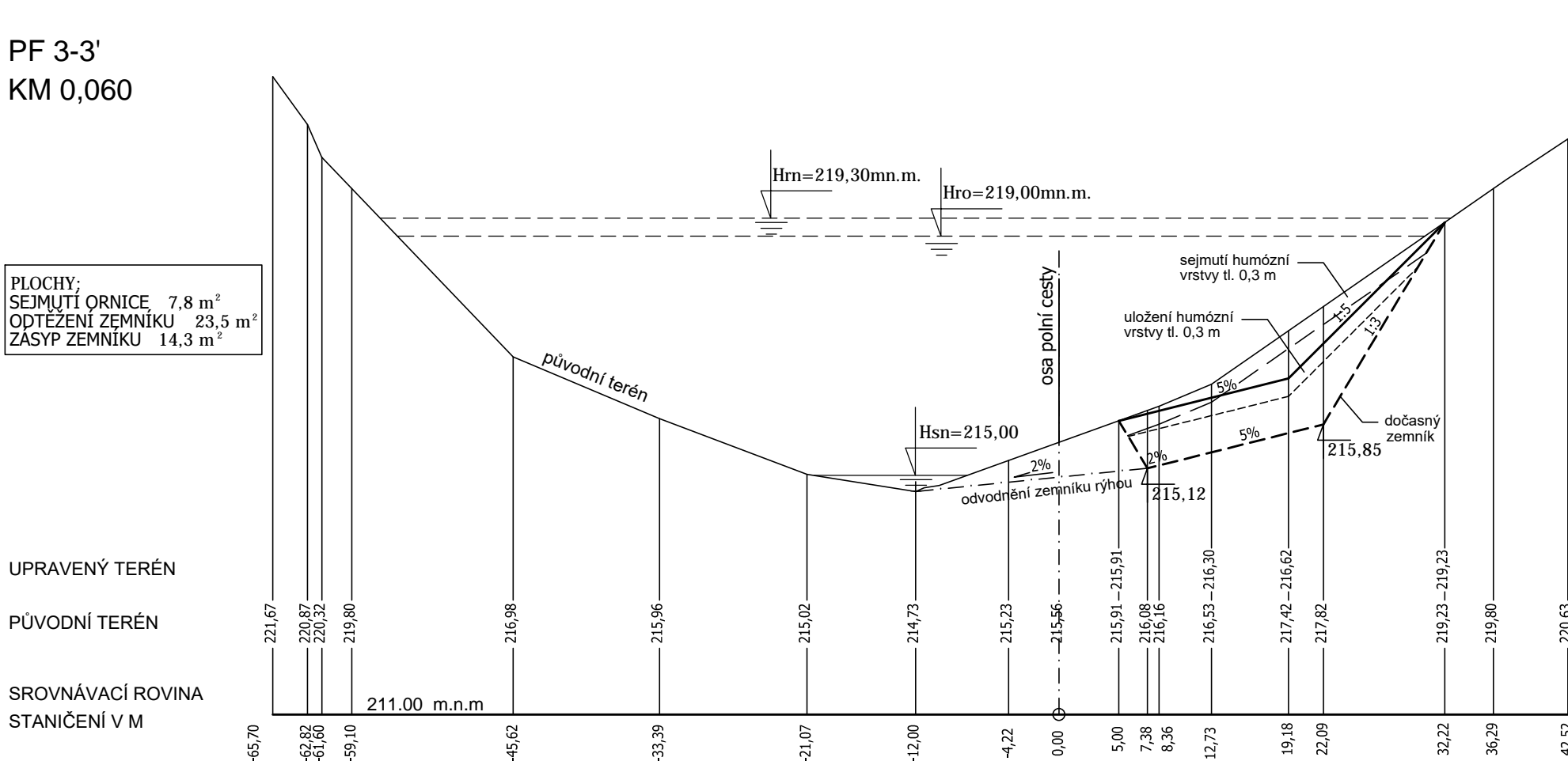
PF 7-7'
KM 0,140



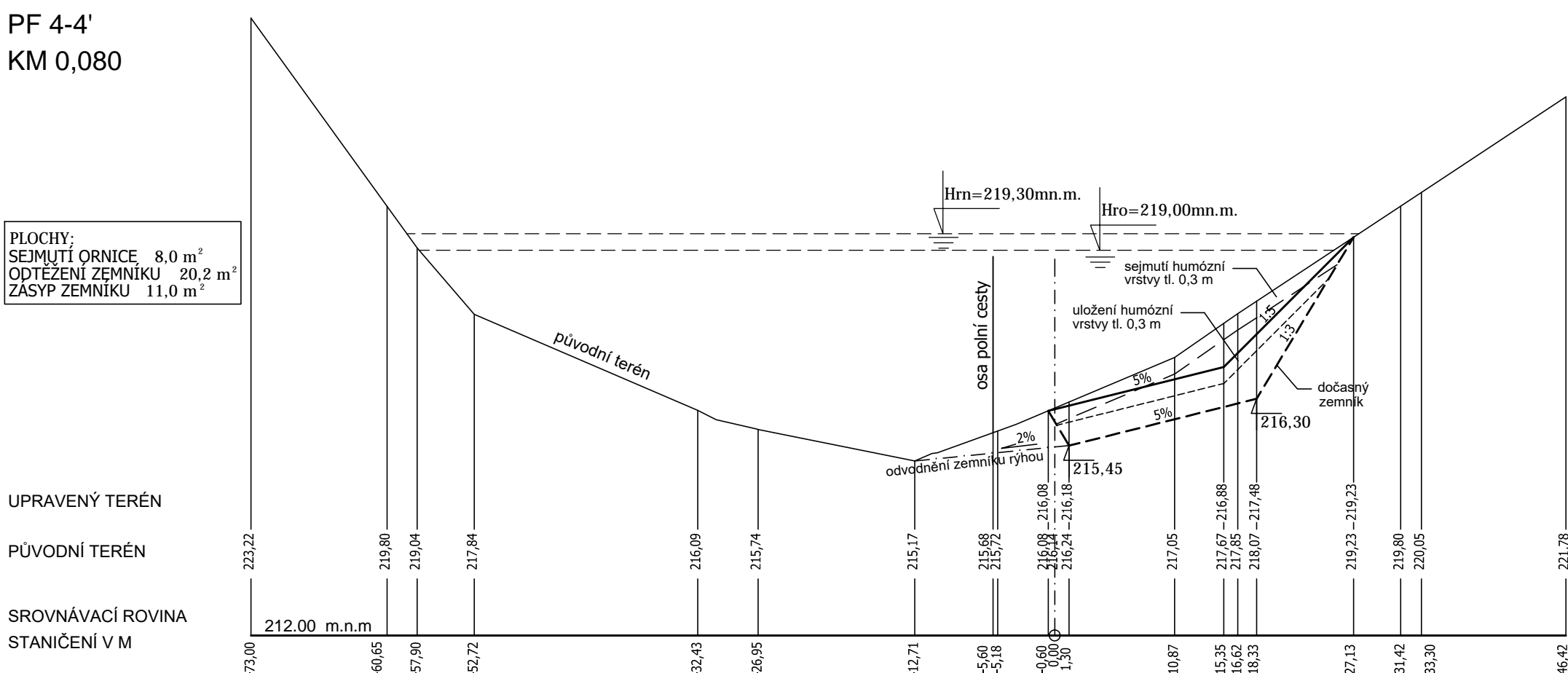
PF 8-8'
KM 0,160



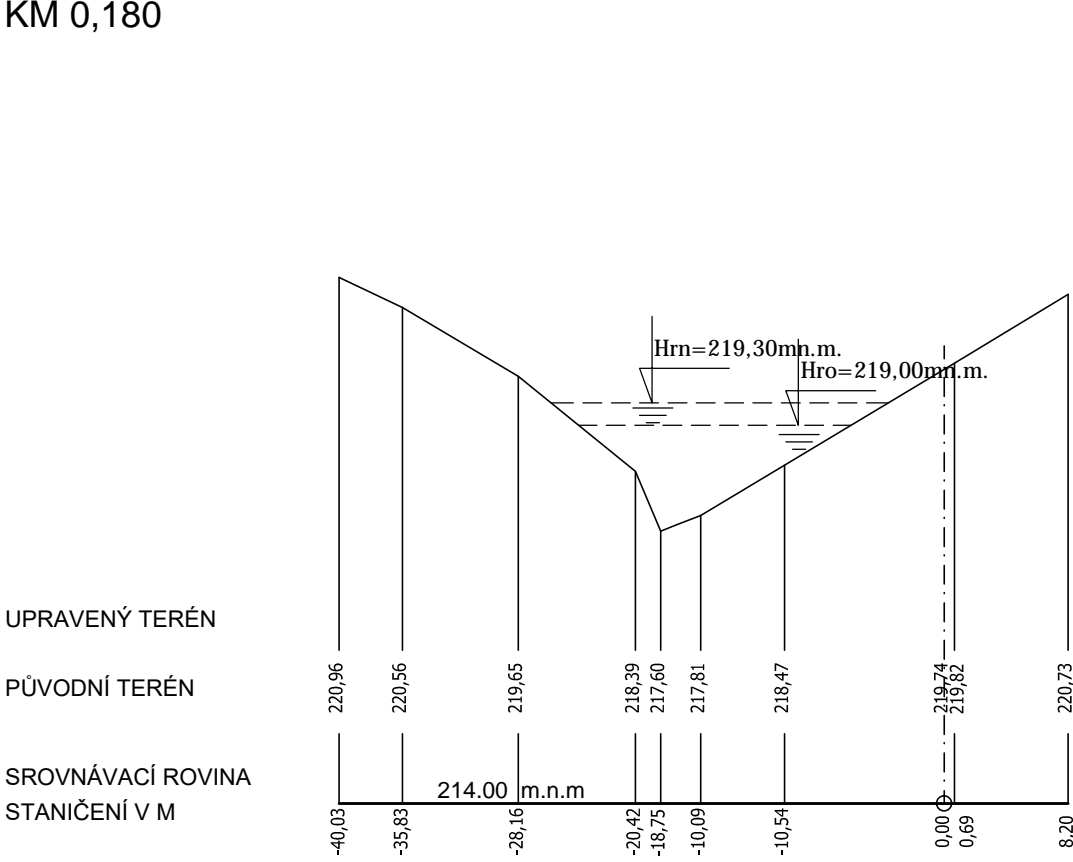
PF 3-3'
KM 0,060




PF 4-4'
KM 0,080



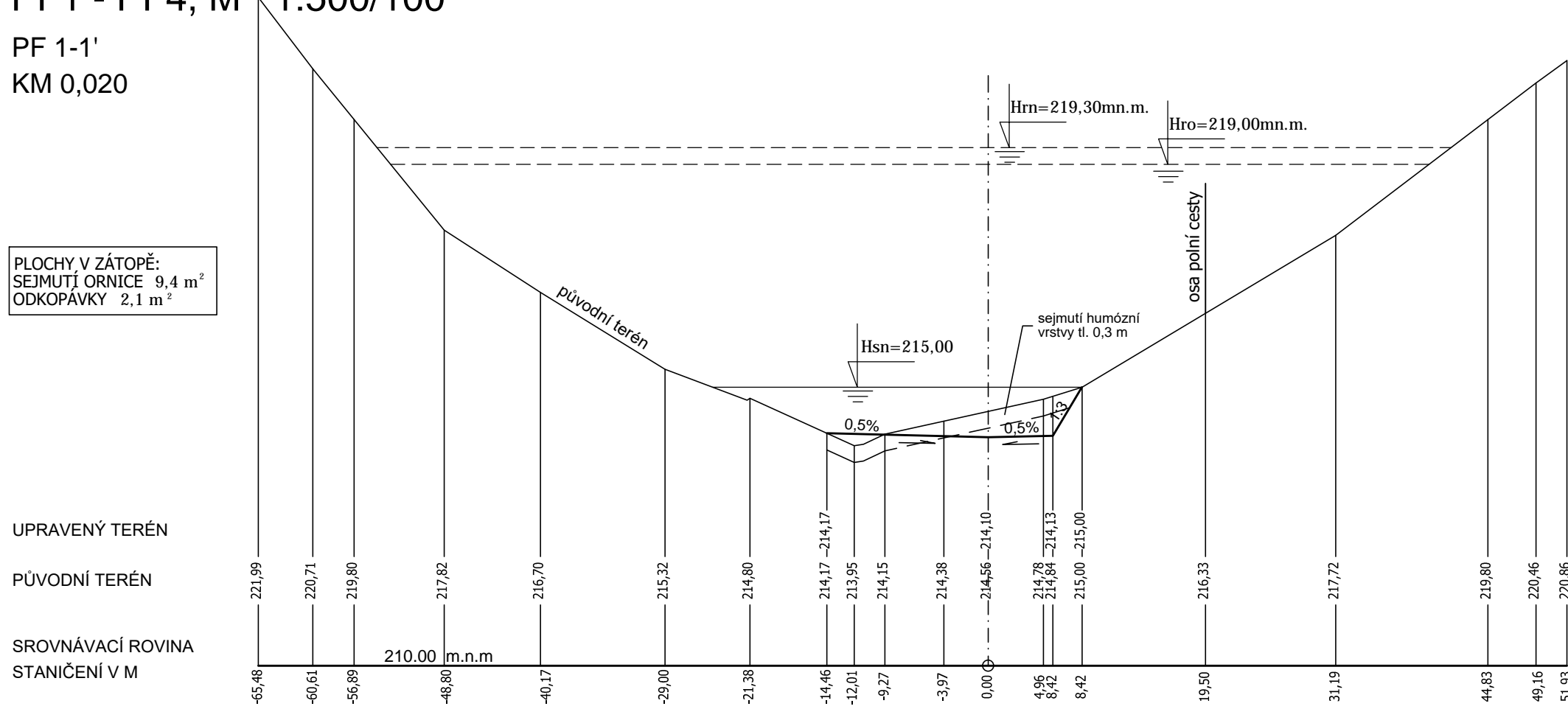
PF 9-9'
KM 0,180



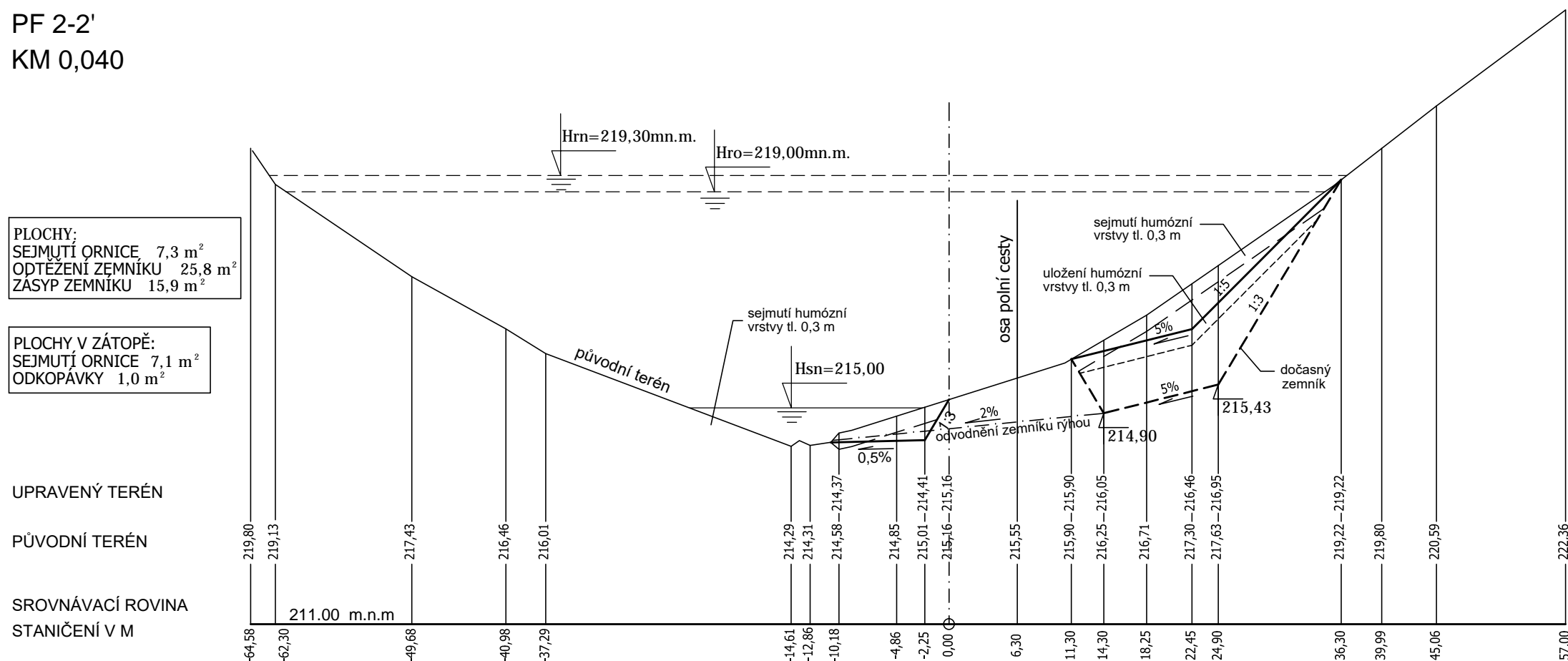
VYPRACOVAL		ZODP. PROJEKTANT		VED. PROJEKTANT		 GB-geodezie www.geodezie-brno.cz		
Ing. Coufalová		Ing. Coufalová		Ing. Hráček				
KRAJ	JIHOMORAVSKÝ	K.Ú.	HOVORANY			ARCH.ČÍSLO	25/18	
INVESTOR	ČR SPÚ-KRAJSKÝ PŮ PRO JMK-POBOČKA HODONIN						DATUM	11/18
STAVBA AKCE	OCHRANNÁ NÁDRŽ N06						STUPEŇ	DPS
							FORMÁT	4A4
OBJEKT	IO 01 NÁDRŽ N06						MĚŘÍTKO	1:500/100
OBSAH	PŘÍČNÉ ŘEZY NÁDRŽE PF5-PF9						PŘÍLOHA Č.	PARÉ Č.
							D.1.4.	

PF1 - PF4, M 1:500/100

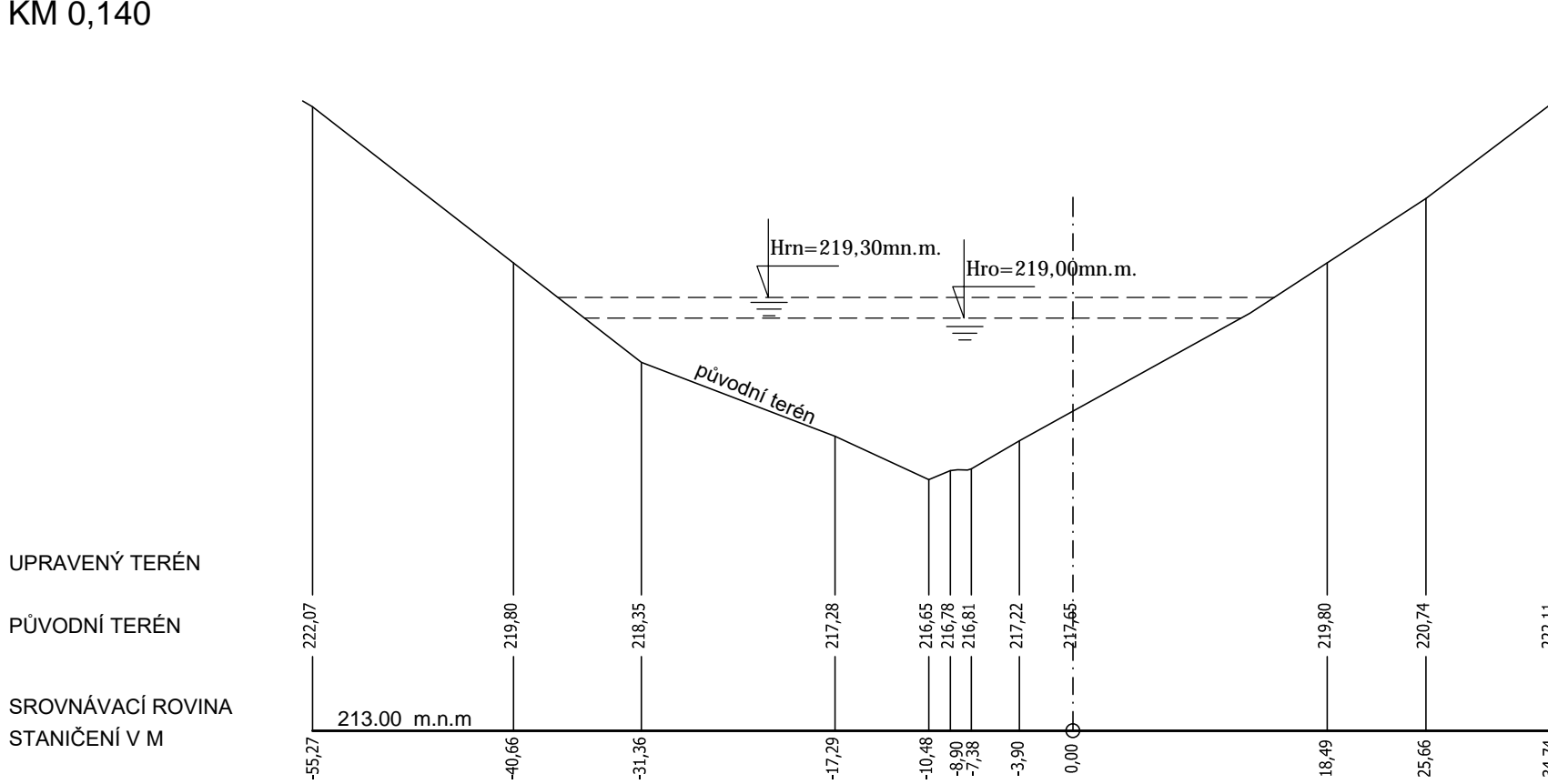
PF 1-1'
KM 0,020



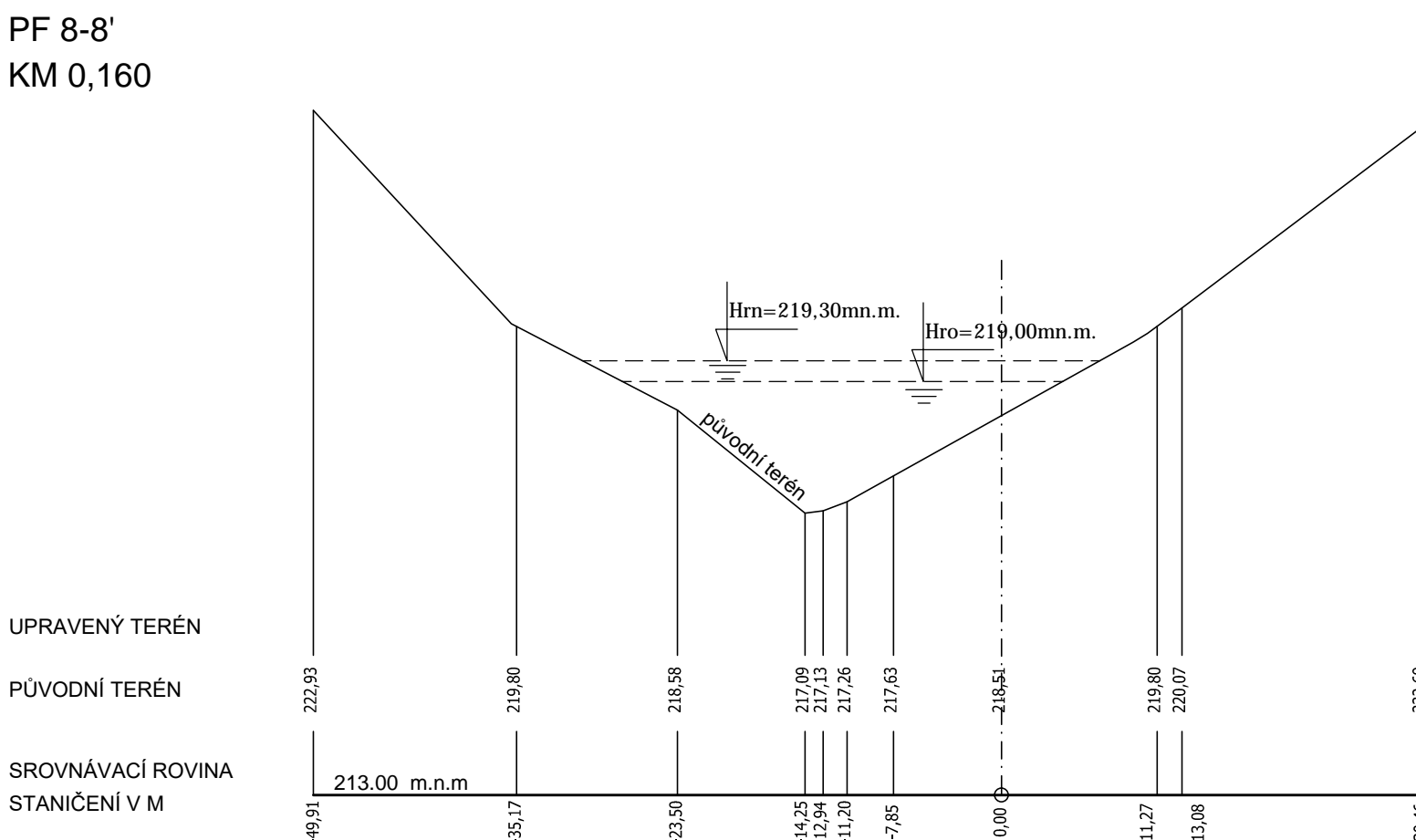
PF 2-2'
KM 0,040



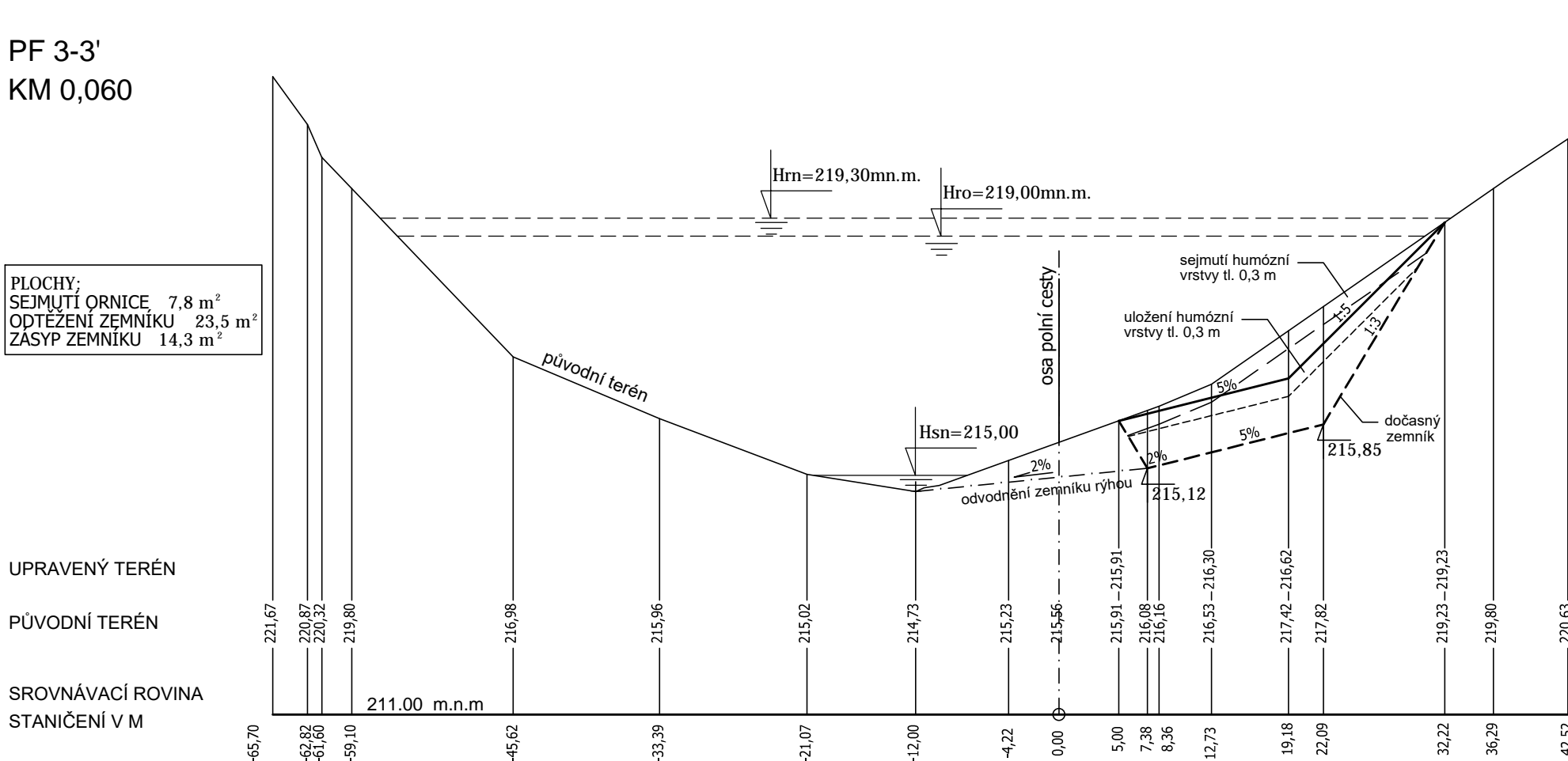
PF 7-7'
KM 0,140



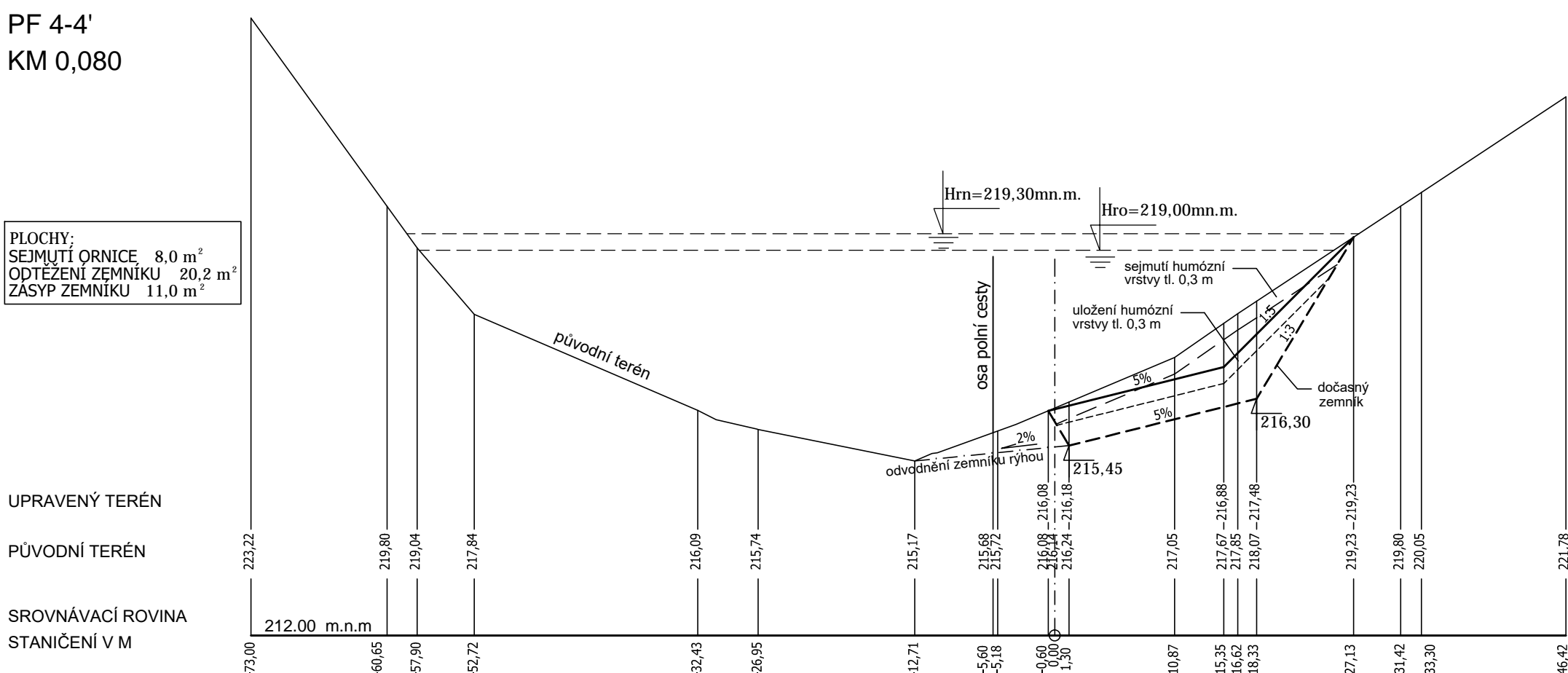
PF 8-8'
KM 0,160



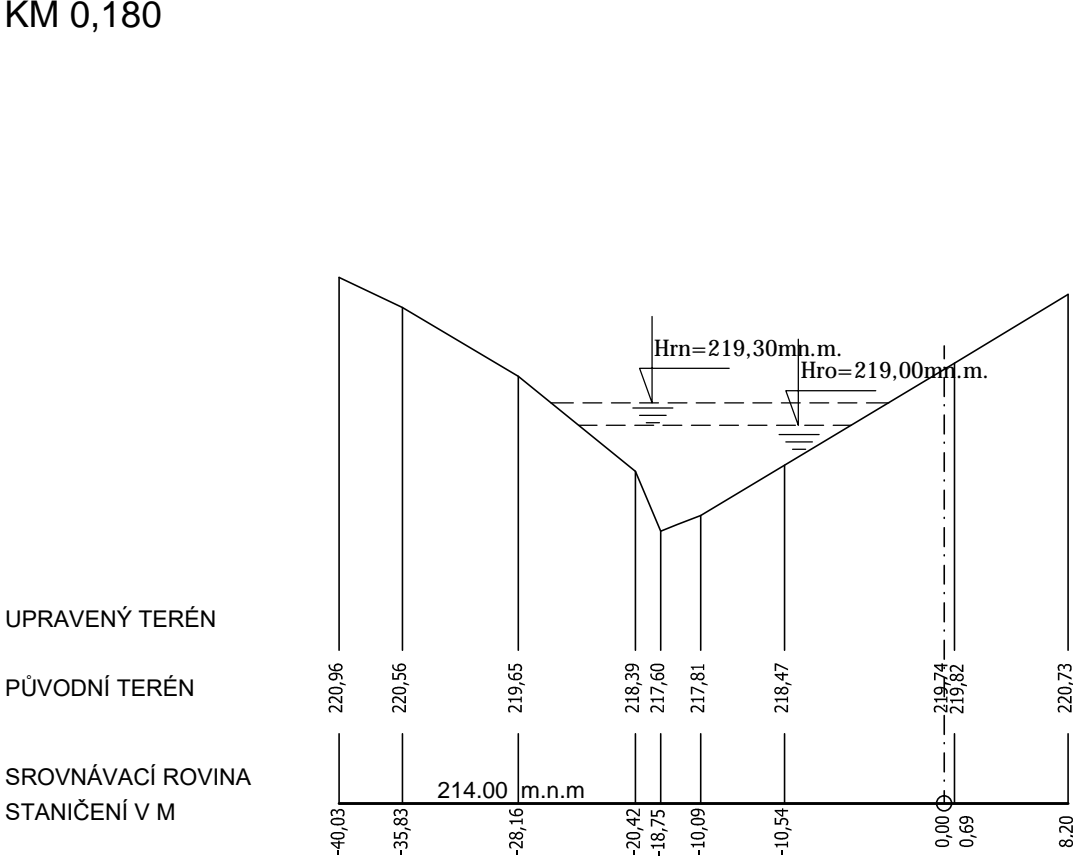
PF 3-3'
KM 0,060





PF 4-4'
KM 0,080



PF 9-9'
KM 0,180



VYPRACOVAL		ZODP. PROJEKTANT		VED. PROJEKTANT		 GB-geodezie www.geodezie-brno.cz		
Ing. Coufalová		Ing. Coufalová		Ing. Hráček				
KRAJ	JIHOMORAVSKÝ	K.Ú.	HOVORANY			ARCH.ČÍSLO	25/18	
INVESTOR	ČR SPÚ-KRAJSKÝ PŮ PRO JMK-POBOČKA HODONIN						DATUM	11/18
STAVBA AKCE	OCHRANNÁ NÁDRŽ N06						STUPEŇ	DPS
							FORMÁT	4A4
OBJEKT	IO 01 NÁDRŽ N06						MĚŘÍTKO	1:500/100
OBSAH	PŘÍČNÉ ŘEZY NÁDRŽE PF5-PF9						PŘÍLOHA Č.	PARÉ Č.
							D.1.4.	

VYPRACOVAL		ZODP. PROJEKTANT		VED. PROJEKTANT		 GB-geodezie www.geodezie-brno.cz		
Ing. Coufalová		Ing. Coufalová		Ing. Hráček				
KRAJ	JIHOMORAVSKÝ	K.Ú.	HOVORANY			ARCH.ČÍSLO	25/18	
INVESTOR	ČR SPÚ-KRAJSKÝ PÚ PRO JMK-POBOČKA HODONÍN						DATUM	11/18
STAVBA AKCE	OCHRANNÁ NÁDRŽ N06						STUPEŇ	DPS
							FORMÁT	4A4
OBJEKT	IO 01 NÁDRŽ N06						MĚŘÍTKO	1:500/100
OBSAH	PŘÍČNÉ ŘEZY NÁDRŽE PF1-PF4						PŘÍLOHA Č.	PARÉ Č.
							D.1.3.	